




**LEGENDA**

-  PERIMETRO AREA DI INTERVENTO  
P.L. 1 - AMBITO N° - Via Basella - Copernico
-  RETE FOGNARIA
-  IMPIANTI TECNOLOGICI DI SERVIZIO (RETE ACQUA - GAS - ELETTRICITA' - TELEFONO)
-  ILLUMINAZIONE PUBBLICA - ESISTENTE | NUOVA
-  PAVIMENTAZIONE IN MASSELLI DI C/S AUTOBLOCCANTI
-  PAVIMENTAZIONE PAVEDOLA ESTERNA INTERNA  
MASSELLI DI C/S AUTOBLOCC. TIPO "VERDE-BLOCC" | ASFALTO
-  AREA A VERDE COMUNALE
-  DOSSO ARTIFICIALE PAVIMENTATO - VIA BASELLA
-  AERAZIURE: ESISTENTI DA MANTENERE | NUOVE
-  CADITOIE lungo Via Basella
-  POZZO FERDENTE

<b>studio manbretti</b>		<b>architettura urbanistica interni</b>	
Via fiume, 3 • 24050 Zanica bg • tel. 035873953 • e-mail: arch.manbretti@tin.it		P.zza Giovanni XIII n°7 - Zanica	
Progettato da: DOTT. ARCH. ANGELO MANBRETTI		Completato: FEBBRAIO SAN NICOLA'	
Esecuzione: ULR. E' FRANCO MANBRETTI architetto		Via Basella (Copernico) - Via Roma	
Data: Luglio 2007		Opere di urbanizzazione	
Scala: 1:500		Ambito N°	
		066/07	
		7	